

Zlatoryje

1172

POLNÍ CESTA HPC6, BŘEŽANY II

C.3.2 CELKOVÁ SITUACE část2 1:1000

km 1,200 – 2,466

2.0

1.9

1.8

1.7

1.6

1.5

1.4

1.3

1.2

LEGENDA:






- HRANICE POZEMKU DLE KN
- ČÍSLO PARCELY DLE KN
- OSN. CESTY HPC6
- HRANA CESTY HPC6
- HRANICE ÚPRAV (PRŮNIK S TERÉNEM)
- CESTNÍ PŘÍKOP
- PROPUSTEK, ODVODNĚNÍ ZÁŘEŽENÍ
- MEJOPRAV. STAVĚNÍ

INŽENÝRSKÉ SÍŤE:

- IN. nadzemní čpřs
- podzemní čpřs
- vodovod MĚŘO

Souřadný systém JTSK, výškový systém Bpv.

Kótování v m

VERZE	ZOB. PROJEKTANT	
KALIBRAŽNÍ ÚZKOK	Březany II	
SPR.	Pavla Keln	
AKCE:	Příhr. cesta HPC6, k.ú. Březany II	
OBSEH:	PROJEKTOVÁ DOKUMENTACE	
	PŘEHLEDNÁ SITUACE – část2	